



PAISAJES DE HUÉSCAR






INFORMACIÓN SOBRE LA RUTA

- Salida desde Huéscar (Oficina de Turismo)
- Embalse de San Clemente - Piscifactoría
- Puente de las Ánimas - Peñon del Toro - Bosque de Secuoyas
- Ermita de las Santas - Puente de las Tablas - Piedra del Letrero – Vuelta a Huéscar

Distancia: 86,7km

Tiempo:  5 h 26 min

 2 h 42 min

Lugar de inicio : Oficina de Turismo (Convento de San Francisco)



DESCRIPCIÓN DE LA RUTA

Comenzaríamos nuestra ruta desde el Convento de San Francisco, actual **Oficina de Turismo** y (CICOS). En primer lugar, tomaríamos la (A- 326) dirección Castril y en el primer cruce nos dirigimos hacia la carretera A-4301 dirección Santiago de la Espada. A tan solo unos 13 km podemos encontrar el desvío hacia el **embalse de San Clemente** (GR-9101).

En este maravilloso paraje donde confluyen las aguas del río Guardal, podemos contemplar unas maravillosas vistas de la **Sagra y Sierra seca**.

Continuamos nuestra ruta dirección a la **piscifactoría de las Fuentes** , para ello debemos de cruzar la presa, y tomar el primer camino de la derecha y seguir todas las indicaciones hacia las Fuentes.

Saliendo de la piscifactoría giramos a la izquierda dirección norte y en el siguiente cruce girar a la derecha, donde llegaremos al Canal de San Clemente, el **Puente de las Ánimas** está a la entrada del pueblo.

DESCRIPCIÓN DE LA RUTA

Seguimos nuestro camino hasta salir de nuevo a la carretera que va a Santiago de la Espada (A-4301) y tomamos hacia la izquierda. Aproximadamente en el Km 20 llegaremos al Cortijo de la Noguera, nos desviamos a la izquierda y seguimos por un camino de abetos. Se inicia el ascenso de aproximadamente 10 Km por un camino forestal. El último km lo realizaremos sobre la cima de Sierra Seca, cerca del Km 9 llegaremos al entorno conocido como **Peñón del Toro**, con un impresionante mirador a la Sierra de la Sagra.

Seguimos nuestro camino hasta salir de nuevo a la carretera principal que va hacia Santiago de la Espada (A-4301) a unos 19 kilómetros, llegaremos a la Finca de la Losa, donde en el margen derecho y en el interior de la finca podemos encontrar uno de los pocos bosques **de Secuoyas** de Europa. Son árboles bicentenarios de más de 40 metros de altura.



DESCRIPCIÓN DE LA RUTA

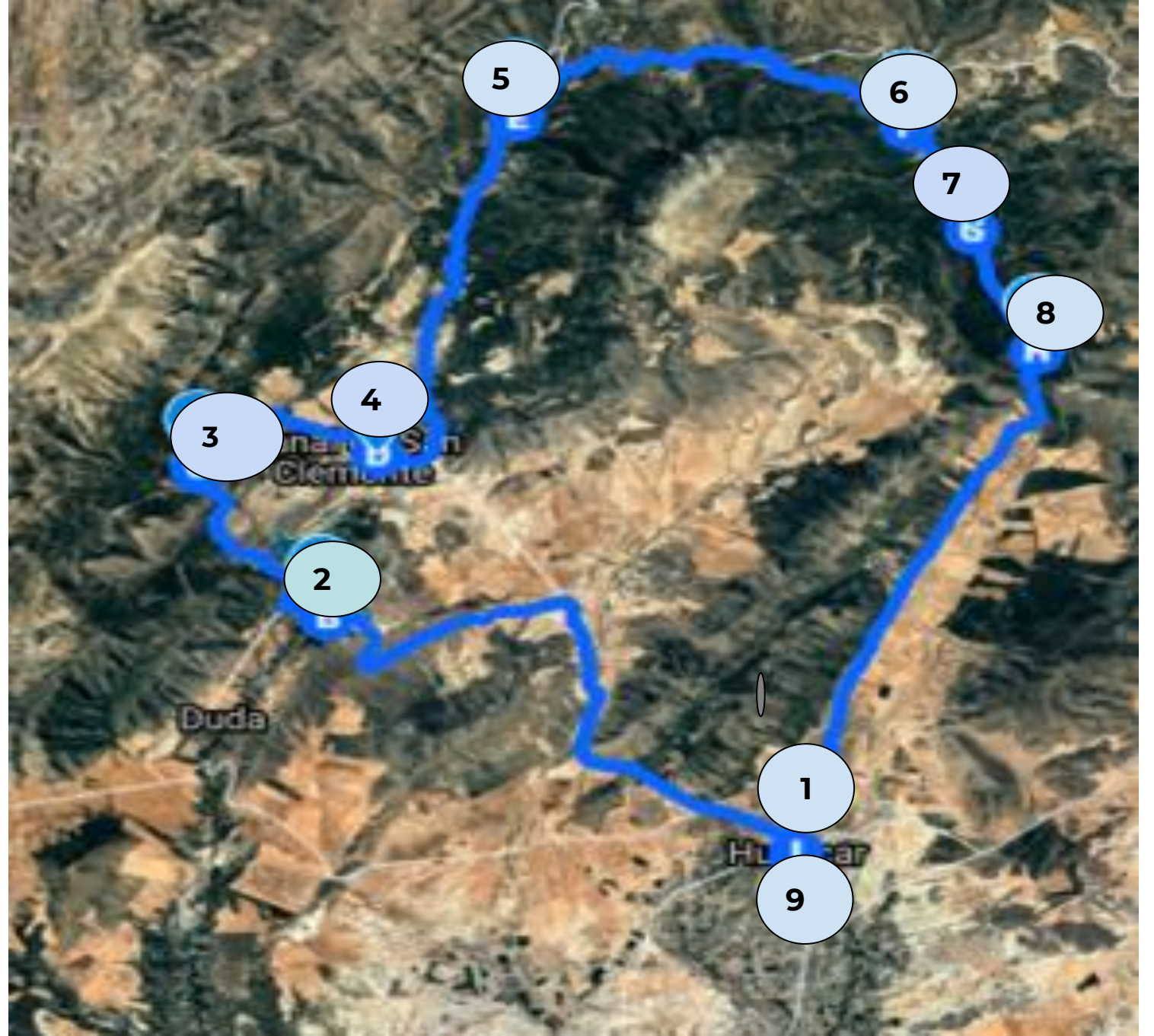

Continuamos la ruta en dirección a la **Emita de las Santas**. Debemos de seguir la carretera que va hacia Santiago de la Espada y en el cruce tomamos la carretera hacia Puebla de D. Fadrique (GR-9100).

Tras pasar por el restaurante Collados de la Sagra, seguimos recto y a unos 7,5 km nos encontramos un camino hacia la derecha asfaltado y la indicación hacia la Ermita de las Santas patronas Alodia y Nunilón. Al llegar al final del camino hacia la derecha llegaremos a la ermita de las Santas y su zona recreativa.

Bajamos dirección Huéscar por el mismo camino pasando por la cañada de los cazadores a unos 3,5 km llegaremos al área recreativa del **Puente de las Tablas**, por donde discurre el río Barbatas y donde poder disfrutar de la serenidad y el descanso en plena naturaleza.

Para terminar nuestra ruta, llegaremos a **La Piedra del Letrero**, se trata de las primeras pinturas rupestres descubiertas en las provincia de Granada, declaradas Patrimonio Mundial en 1998 por la Unesco. Finalmente, continuando por el mismo camino y disfrutando del camino de cipreses, llegaremos a Huéscar.

- 1 Huéscar
- 2 Embalse de San Clemente
- 3 Piscifactoría
- 4 Puente de las Ánimas
- 5 Secuoyas
- 6 Ermita de las Santas
- 7 Puente de las Tablas
- 8 Piedra del Letrero
- 9 Huéscar



EMBALSE DE SAN CLEMENTE



El embalse de San Clemente se encuentra ubicado sobre el cauce del río Guardal, en el entorno de Sierra Seca y de la Sagra.

Fue construido entre 1984 y 1989 sobre el pueblo del mismo nombre.

Las vistas a la Sierra de la Sagra son impresionantes. Además es un sitio idóneo para la práctica de deportes acuáticos.





PISCIFACTORÍA

A los pies de Sierra Seca encontramos la **Piscifactoría de las Fuentes** ubicada en la cabecera del río Guardal, donde obtiene agua de alta montaña para la cría de la trucha arcoíris.



Es una zona de práctica de pesca gracias a su precioso estanque rodeado de secuoyas jóvenes de unos 10 m de altura.

PUENTE DE LAS ÁNIMAS



Es uno de los restos más emblemáticos del inacabado canal de Carlos III, un ambicioso proyecto para el transvase de las aguas de los ríos Guardal y Castril hacia tierras murcianas.

De aquel gran plan solo se ejecutaron algunos tramos y elementos de fábrica como el impresionante **Puente de las Ánimas**.

EL PEÑÓN DEL TORO

El Peñón del Toro se encuentra en Sierra Seca, junto al Parque Natural de la Sierra de Castril.

Es un gran mirador donde tenemos una vista de 360° de las principales sierras que rodean Huéscar. Destacando en la panorámica la Sierra de la Sagra, pico más alto de la Cordillera Subbética con 2.383 m de altura. Accesible solo en 4x4.



BOSQUE DE SECUOYAS



Ayuntamiento de
Huéscar



Ayuntamiento de
Huéscar

Declarados como árboles singulares de Andalucía, es uno de los símbolos de identidad de Huéscar.

Se encuentra a los pies de la Sagra, en la finca de la Losa, propiedad del Barón de Bellpuig.

Fueron traídas desde Yosemite Park por Rafael de Bustos Sagade, VII marqués de Corvera, Ministro de Fomento con Isabel II en la segunda mitad del siglo XIX.

ERMITA DE LAS SANTAS



Se encuentra ubicada en la falda oriental de la sierra de la Sagra, a unos 1200 metros de altitud. Junto a ella encontramos una extensa área recreativa, cobijada por una gran arboleda.

Aquí se celebra la romería de las Santas Alodía y Nunilón, patronas de Huéscar y Puebla de D. Fadrique, cada Lunes de Pentecostés.


PUENTE DE LAS TABLAS



En la carretera que conduce a la ermita de las Santas nos encontramos el área recreativa del **Puente de las Tablas**, a unos 16 km de Huéscar.

Es una zona de gran arboleda y bajo su puente pasa el río Barbatas en su dirección a Huéscar.

El lugar se encuentra acondicionado con merenderos y barbacoas donde se puede disfrutar de una merienda en el campo.



PIEDRA DEL LETRERO

En dirección a la ermita de las Santas nos encontramos la **Piedra del Letrero**, lugar donde se hallan, bajo un abrigo rocoso unas pinturas rupestres con unos 6.000 años de antigüedad. Pertenecen al arte rupestre levantino, y tienen carácter simbólico, representando formas zoomorfas, soliformes y antropomorfas. Declaradas Patrimonio Mundial por la Unesco desde 1998, se ha mejorado el acceso y visión de las mismas así como la zona de aparcamiento.



#ESHUÉSCAR

OFICINA DE TURISMO DE HUÉSCAR

C/San Francisco, 43
18830 Huéscar

Tlf. +34 958 003 938
+34 673 911 888

www.huescar.es
info@turismohuescar.es



Andalucía

PATRONATO PROVINCIAL DE TURISMO DE GRANADA

C/Cárcel Baja, 3
18001 Granada

Tlf. +34 958 247 128
www.turgranada.es
información@turgranada.es